
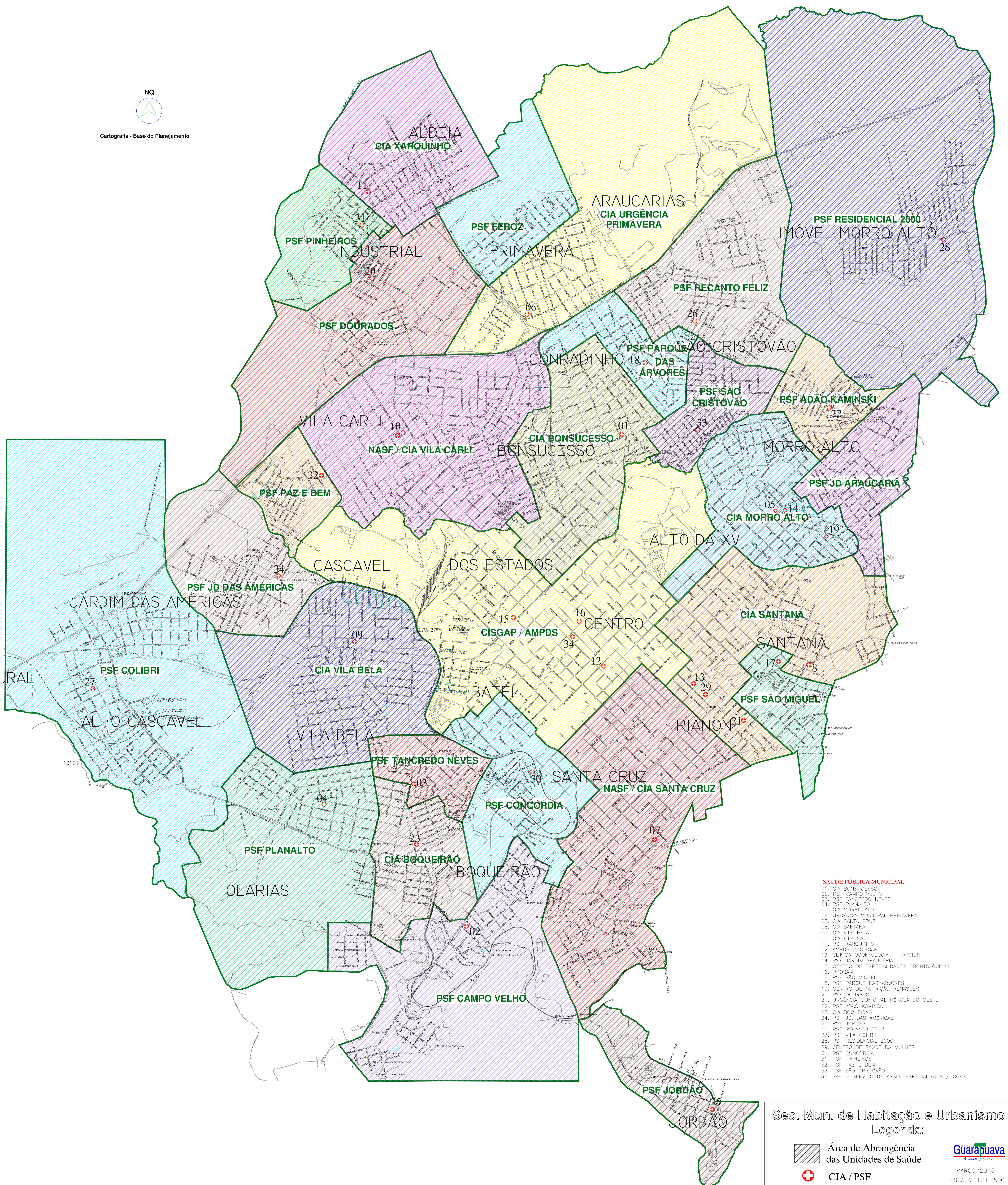


# MUNICÍPIO DE GUARAPUAVA

## Sistema Municipal de Saúde - Distribuição Geográfica



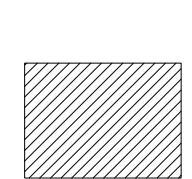

Cartografia - Base do Planejamento



- SAÚDE PÚBLICA MUNICIPAL**
- 01. CIA BONSUCESSO
  - 02. PSF CAMPO VELHO
  - 03. PSF TANCREDO NEVES
  - 04. PSF PLANALTO
  - 05. CIA MORRO ALTO
  - 06. URGÊNCIA MUNICIPAL PRIMAVERA
  - 07. CIA SANTA CRUZ
  - 08. CIA SANTANA
  - 09. CIA VILA BELA
  - 10. CIA VILA CARLI
  - 11. PSF XARQUINHO
  - 12. AMPDS / CISGAP
  - 13. CLÍNICA ODONTOLÓGICA - TRIANON
  - 14. PSF JARDIM ARAUCÁRIA
  - 15. CENTRO DE ESPECIALIDADES ODONTOLÓGICAS
  - 16. PROSAM
  - 17. PSF SÃO MIGUEL
  - 18. PSF PARQUE DAS ÁRVORES
  - 19. CENTRO DE NUTRIÇÃO RENASCER
  - 20. PSF DOURADOS
  - 21. URGÊNCIA MUNICIPAL PÉROLA DO OESTE
  - 22. PSF ADÃO KAMINSKI
  - 23. CIA BOQUEIRÃO
  - 24. PSF JD. DAS AMÉRICAS
  - 25. PSF JORDÃO
  - 26. PSF RECANTO FELIZ
  - 27. PSF VILA COLIBRI
  - 28. PSF RESIDENCIAL 2000
  - 29. CENTRO DE SAÚDE DA MULHER
  - 30. PSF CONCÓRDIA
  - 31. PSF PINHEIROS
  - 32. PSF PAZ E BEM
  - 33. PSF SÃO CRISTOVÃO
  - 34. SAE - SERVIÇO DE ASSIS. ESPECIALIZADA / COAS

Sec. Mun. de Habitação e Urbanismo

Legenda:

-  Área de Abrangência das Unidades de Saúde
-  CIA / PSF



MARÇO/2013  
ESCALA: 1/12.500